

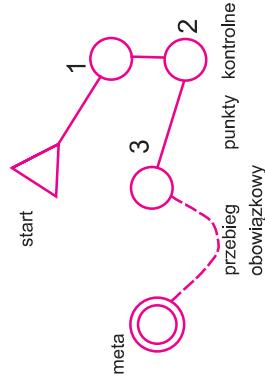
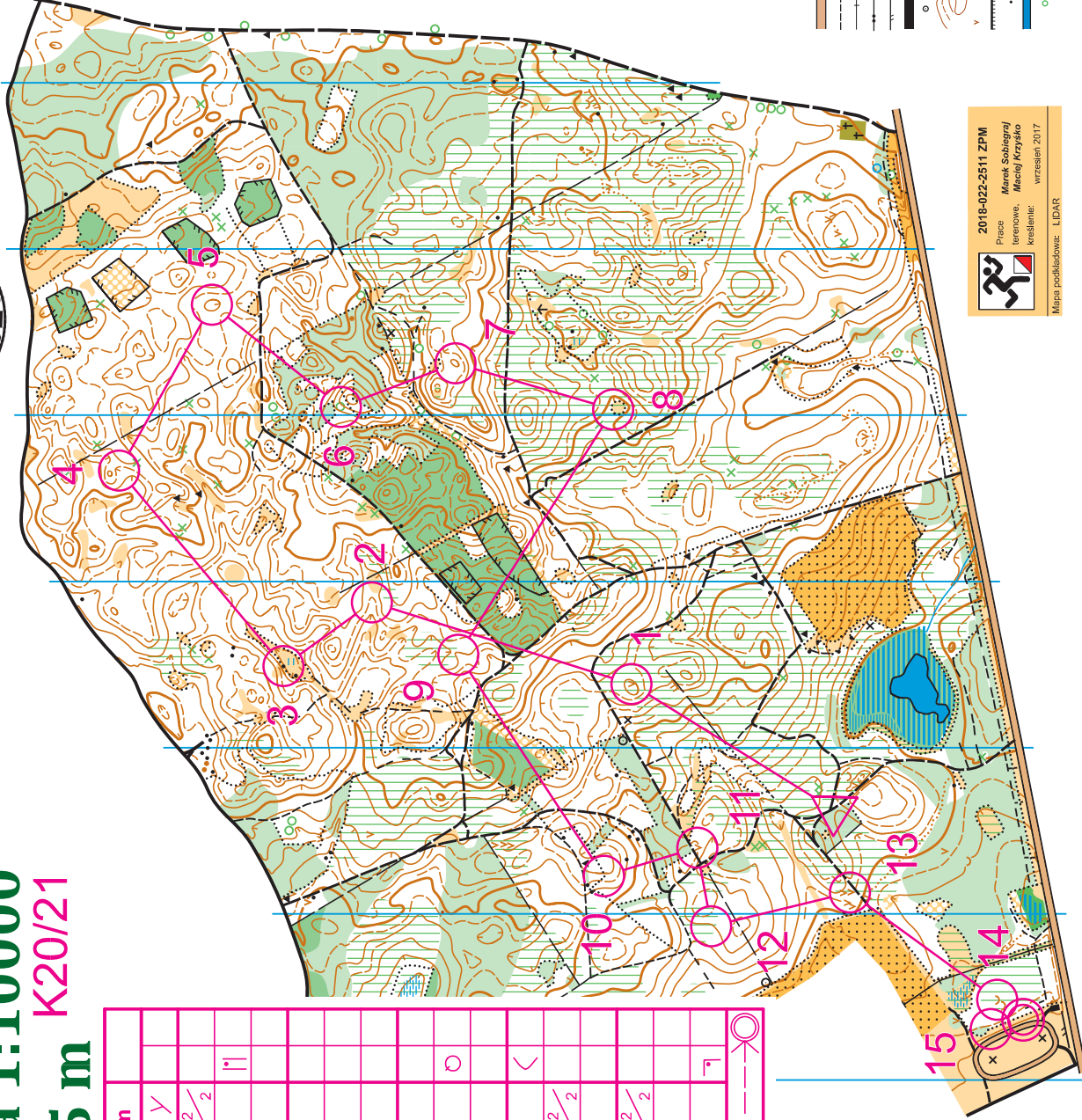

RZECKO 2

skala 1:10000
K20/21
e=2.5 m

K20/21	4,0 km	50 m
△	∕ ∕	○
1 37	V	2/2
2 38	∩	∩
3 40	↑	∩
4 41	∩	∩
5 46	⊖	∩
6 52	△	∩
7 39	○	∩
8 54	⊙	∩
9 43	∩	∩
10 55	∩	∩
11 34	V	2/2
12 45	∩	∩
13 35	∩	∩
14 53	∩	∩
15 100	∩	∩



CHOSZCZO



LEGENDA

- las
- las o uтрудnionej przebieżności
- las o bardzo trudnej przebieżności
- teren otwarty
- teren otwarty o uтрудnionej przebieżności
- porosty
- teren płaszczysty
- wyraźna granica kultur
- plynna granica kultur
- obszar zabudowany
- bagno
- obszar nierzówny
- asfalt; droga utwardzona; droga
- ścieżka; mała ścieżka
- linia napowietrzna; turociąg
- wysoki mur; mur; zniszczony mur
- wysokie ogrodzenie; zniszczone ogrodzenie
- budynki
- inne obiekty sztuczne
- warstwiec; skarpa ziemna
- zagłębienie; małe zagłębienie; kopczyk
- dół; inna forma terenu; suchy rów
- ściana skalna nie do przejścia; ściana skalna do przejścia
- kamień; tunel; jaskinia
- rzeka; rów z wodą
- charakterystyczne drzewo; inne formy roślinne

2018-022-2511 ZPM
Prace
terenu: Marek Sobiegraj
Kreślenie: Maciej Krzyśko
wrzesień 2017
Mapa podkładowa: LIDAR