



KOMUNIKAT TECHNICZNY

**Mistrzostwa Sił Powietrznych
w Biegu na Orientację**

15-17.06.2021 Ruciane-Nida

Dzień I 15 czerwca 2021 roku – bieg klasyczny

Kategorie : K21, K35, M21, M35, M40, M45,

15.06.2021 START godz 10.00 – dystans klasyczny

Dojście na start z CZ oznaczone kartonowymi lampionami ze strzałkami 160m.

Dobieg do startu obowiązkowy 40m wytaśmowany, trójkąt na mapie baner START w terenie. Dwa boksy startowe. Pobór map za drugim boksem, opisy w pierwszym boksie. Interwał startowy: dla kategorii K21, M21, M35, M40 – 3 minuty, dla kategorii K35, M45 – 6 minuty.

Mapa Piersławek Pn. 1:10000 e - 2,5m kwiecień 2021

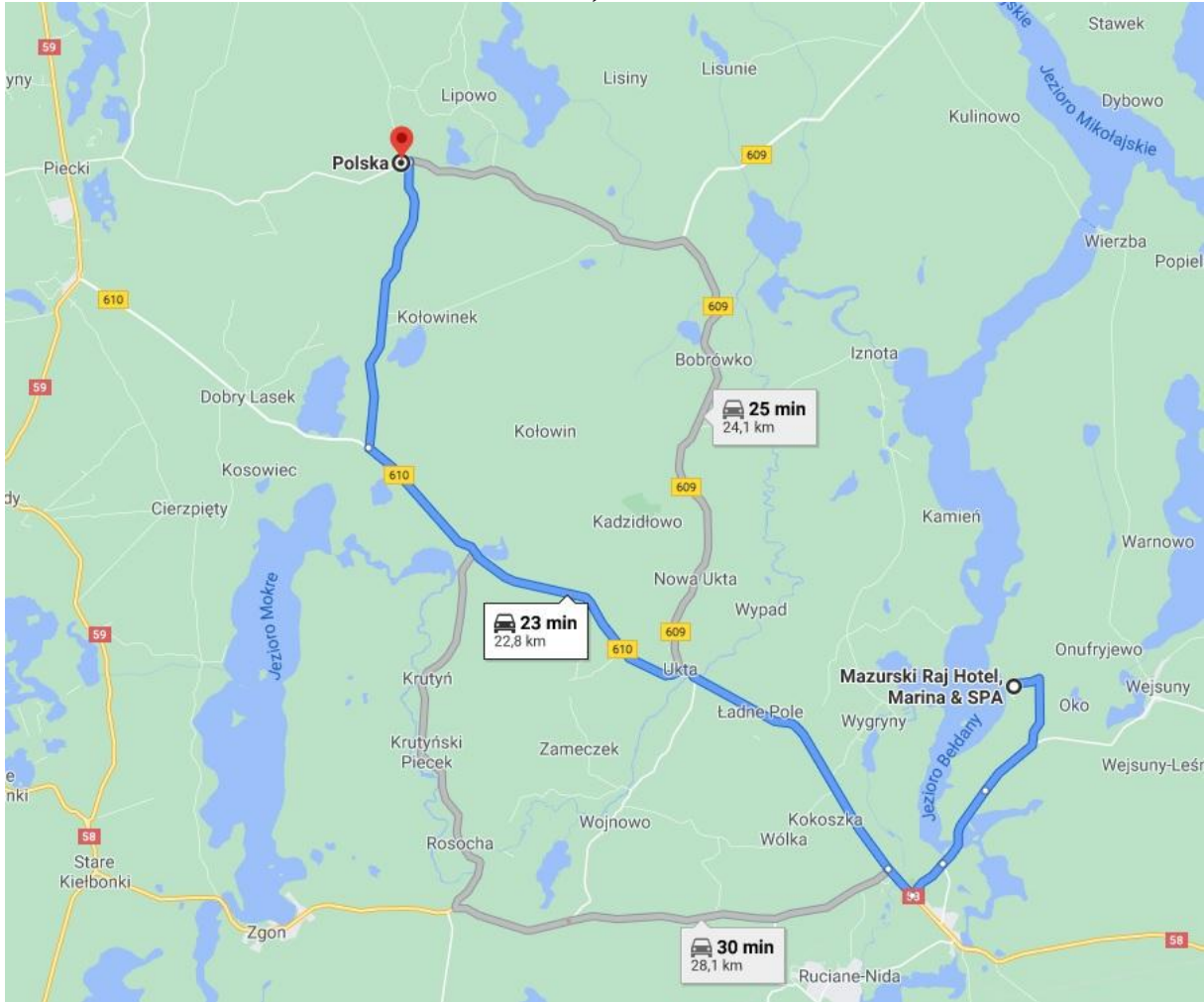
Trasy:

<i>TRASA</i>	<i>Długość (km)</i>	<i>Ilość punktów kontrolnych</i>	<i>Przewyższenia (m)</i>	<i>Przewidywany czas zwycięzcy</i>
K21	5,7	13	100	49
K35	4,8	12	100	47
M21	6,6	15	125	54
M35	6,0	14	120	51
M40	5,7	13	100	49
M45	5,0	12	100	46

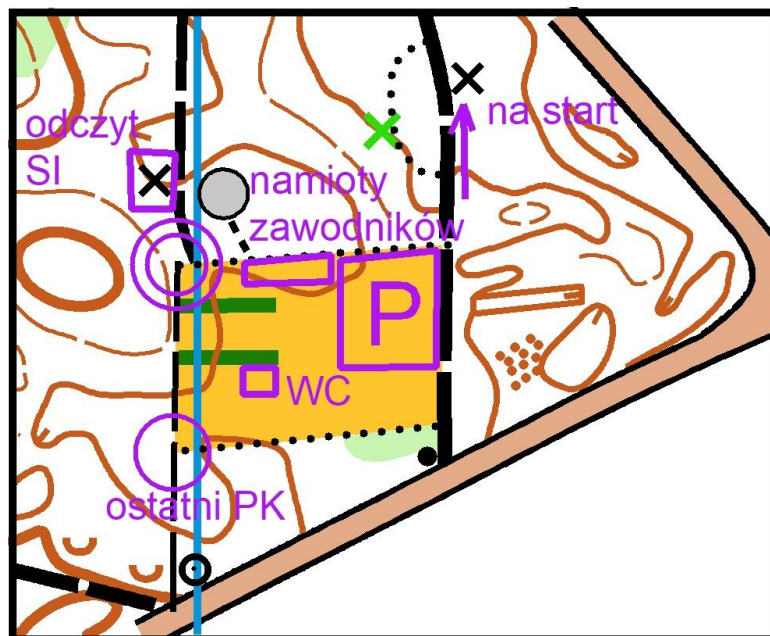
Maksymalny czas biegu: 180 minut

Dojazd do CZ

53.770146130045966, 21.423095105360552



Plan CZ



Dzień II 16 czerwca 2021 roku – sprint

Kategorie : K21, K35, M21, M35, M40, M45,

16.06.2021 **START godz 10.00 – dystans sprinterski**

Dojście na start z CZ oznaczone kartonowymi lampionami ze strzałkami 200 m. Dobieg do startu obowiązkowy 40 m wytaśmowany, trójkąt na mapie baner START w terenie. Dwa boksy startowe. Pobór map za drugim boksem, opisy w pierwszym boksie. Interwał startowy: dla kategorii K21, M21, M35, M40 – 3 minuty, dla kategorii K35, M45 – 6 minuty.

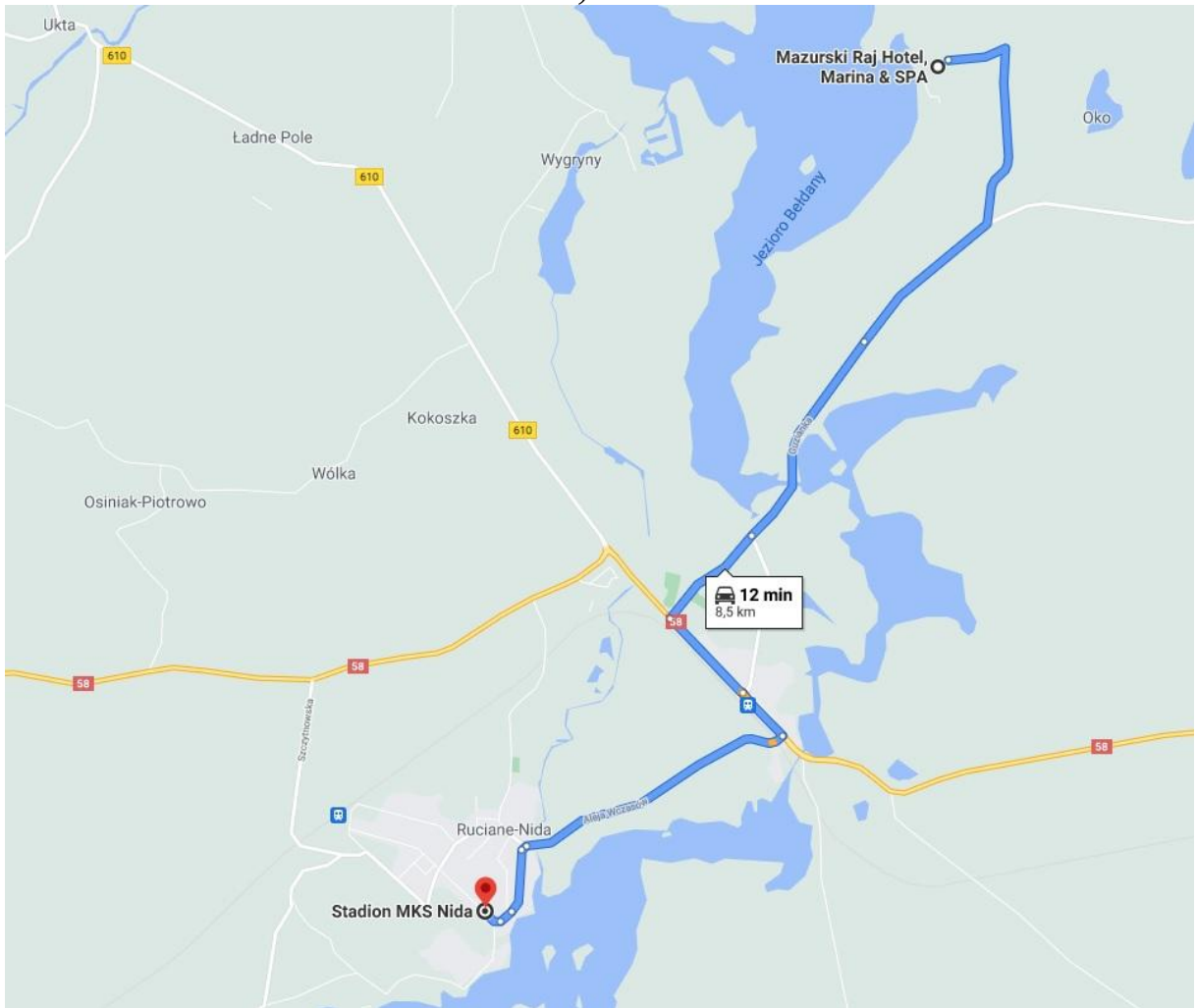
Mapa Nida miasto 1:4000 e – 2m, maj 2021

Trasy:

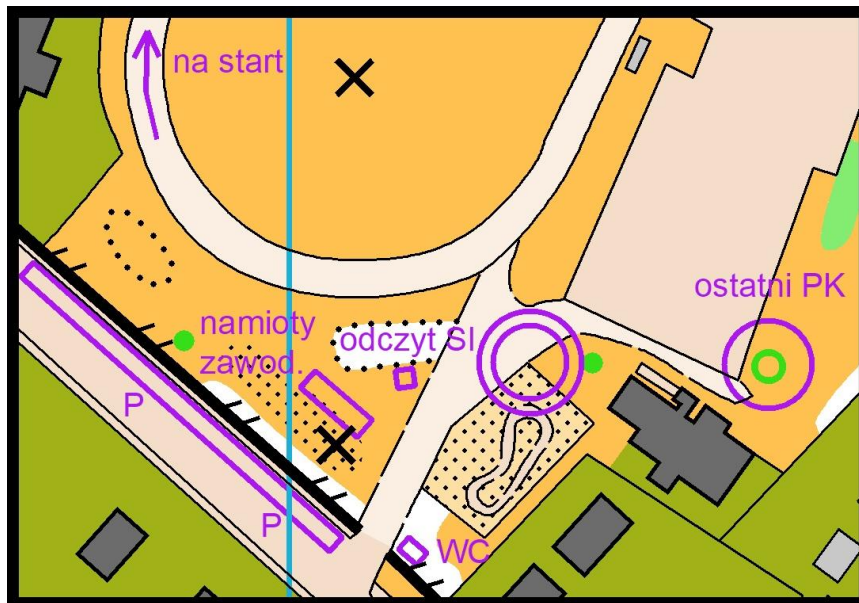
<i>TRASA</i>	<i>Długość (km)</i>	<i>Ilość punktów kontrolnych</i>	<i>Przewyższenia (m)</i>	<i>Przewidywany czas zwycięzcy</i>
K21	2,7	16	12	16
K35	2,5	15	12	15
M21	3,0	18	12	16
M35	2,9	17	12	16
M40	2,7	16	12	16
M45	2,5	15	12	15

Maksymalny czas biegu: 60 minut

Dojazd do CZ
53.638420282042006, 21.538056317863134



Plan CZ



Dzień III 17 czerwca 2021 roku – bieg sztafetowy

17.06.2021 **START godz 10.00 – sztafety czteroosobowe
czterozmianowe**

Pierwsze zmiany start masowy.

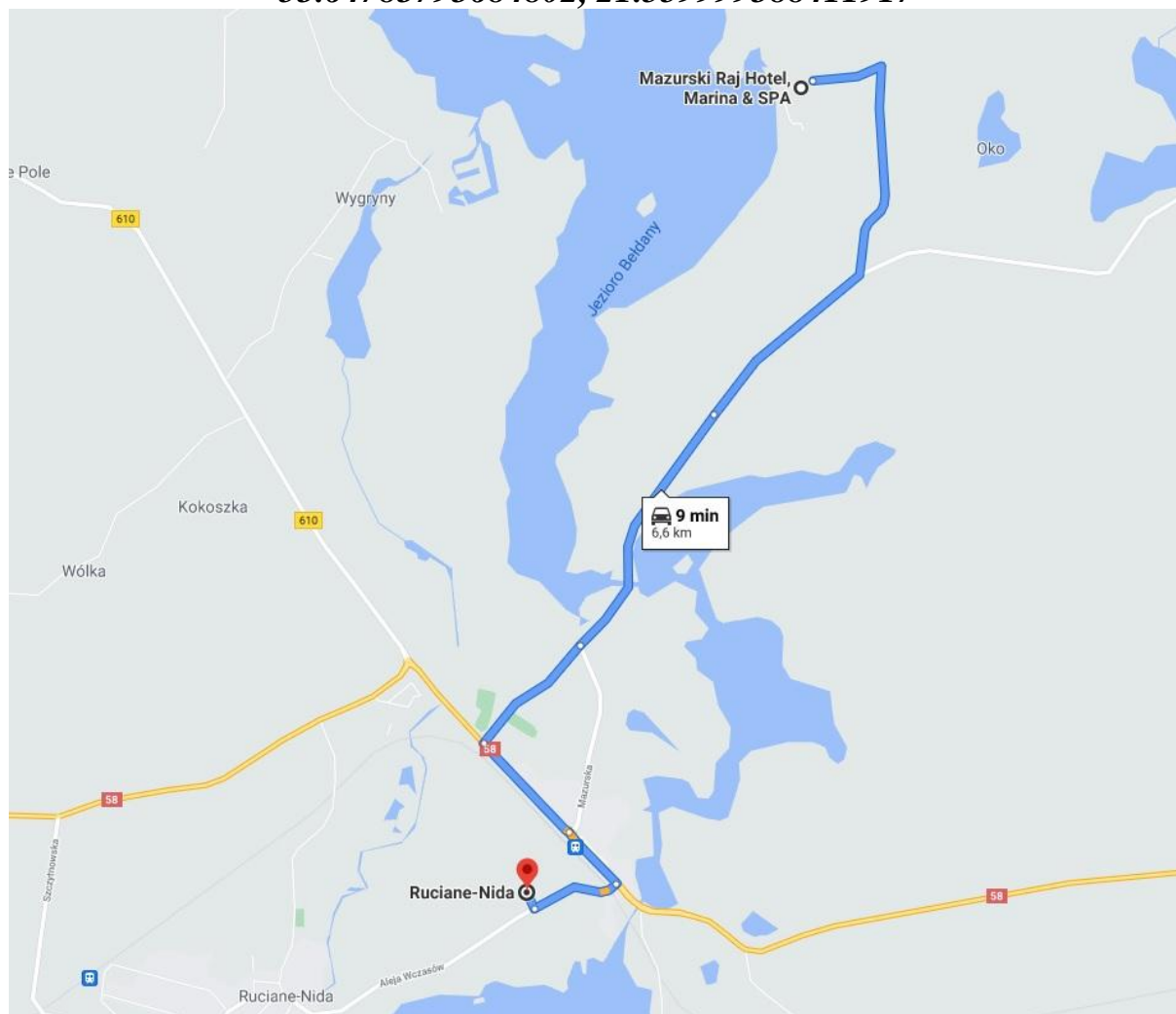
Mapa Ruciane-Nida II 1:7500 e – 2,5m, kwiecień 2021

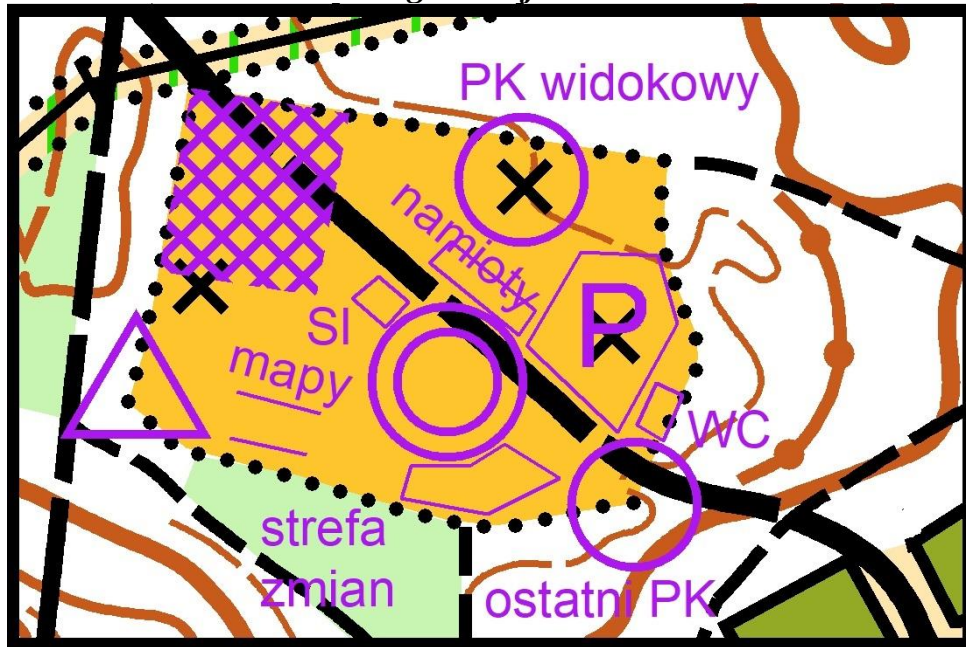
Trasy:

<i>TRASA</i>	<i>Długość zmiany (km)</i>	<i>Ilość punktów kontrolnych</i>	<i>Przewyższenia (m)</i>	<i>Przewidywany czas zwycięzcy zmiana/sztafeta</i>
Senior	3,0-3,2	13	50	23/105
Mix	2,7-2,9	11	45	22/102

Maksymalny czas biegu: nie określa się. Stosuje się start masowy kolejnych zmian w zależności od rozwoju sytuacji.

Dojazd do CZ
53.64783793684802, 21.559999388411917





Potwierdzenie PK-System Sport-Ident
Opisy PK w biegach indywidualnych na mapach i do pobrania w pierwszym boksie, a w biegu sztafetowym tylko na mapach.